Kanton Graubünden
Gemeinde Albula/Alvra

Genereller Erschliessungsplan
1:2000

Alvaschein, Solas-Solis, Mistail-Prada

Von der Gemeindeversammlung angenommen am: 18. Juli 2025

Der Gemeindepräsident:

Der Gemeindeschreiber:

Von der Regierung genehmigt am:

Der Präsident:

Der Kanzleidirektor:

Festlegungen

bestehend	geplant		
		Sammelstrasse	Art. 45 BauG
		Erschliessungsstrasse	Art. 45 BauG
		Land- und Forstwirtschaftsweg	Art. 46 BauG
		Radweg	Art. 47 BauG
		Wanderweg	Art. 47 BauG
		Mountainbikeweg	Art. 47 BauG
P		Postautohaltestelle	Art. 48 BauG
		Hauptleitung (Trinkwasserversorgung)	Art. 49 BauG
		Reservoir	Art. 49 BauG
		Hydrant	Art. 49 BauG
		Sammelkanal Schmutz-/Mischabwasser	Art. 49 BauG
		Regenabwasserleitung	Art. 49 BauG
		Niederspannungsleitung	EwG

Informative Inhalte

Orientierend

	Nationalstrasse NSG
	Ein- und Ausfahrt Nationalstrasse NSG
	Kantonale Verbindungsstrasse StrG
	BAB EBG
	Hochspannungsleitung EwG
T	Trafostation EwG
	Wald WaG/KWaG

Hinweisend

	Bauzone
	Gewässer
	Gebäude projektiert
	Gemeindegrenze

WaG Bundesgesetz über den Wald
KWaG Kantonales Gesetz über den Nationalstrassen
BauG Baugesetz
EBG Eisenbahngesetz
StrG Strassengesetz
NSG Strassengesetz des Kantons Graubünden
BauG Baugesetz der Gemeinde

Plandatum: 10. September 2025 / Bearbeitung: ah
Amtliche Vermessung des Kantons Graubünden, © Agis AG

Stauffer & Studach Raumentwicklung
Stauffer & Studach AG | Alexanderstrasse 38 | CH-7000 Chur
+41 81 258 34 44 | info@staufferstudach.ch | www.staufferstudach.ch

Mistail-Prada

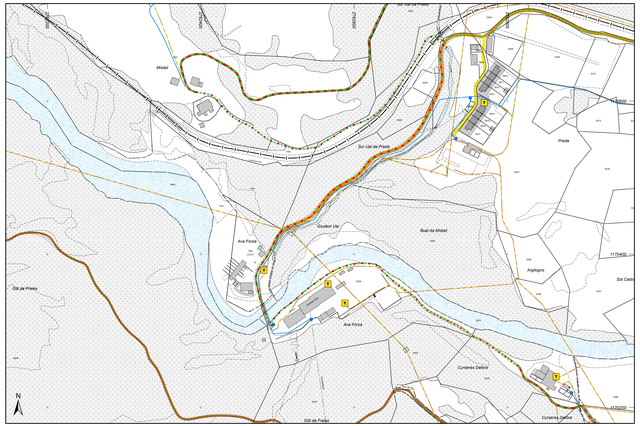
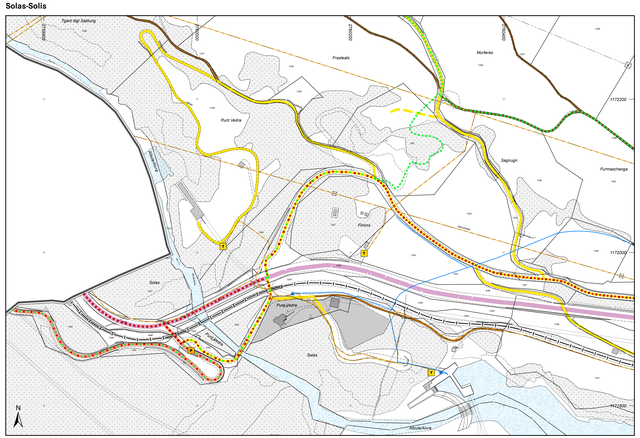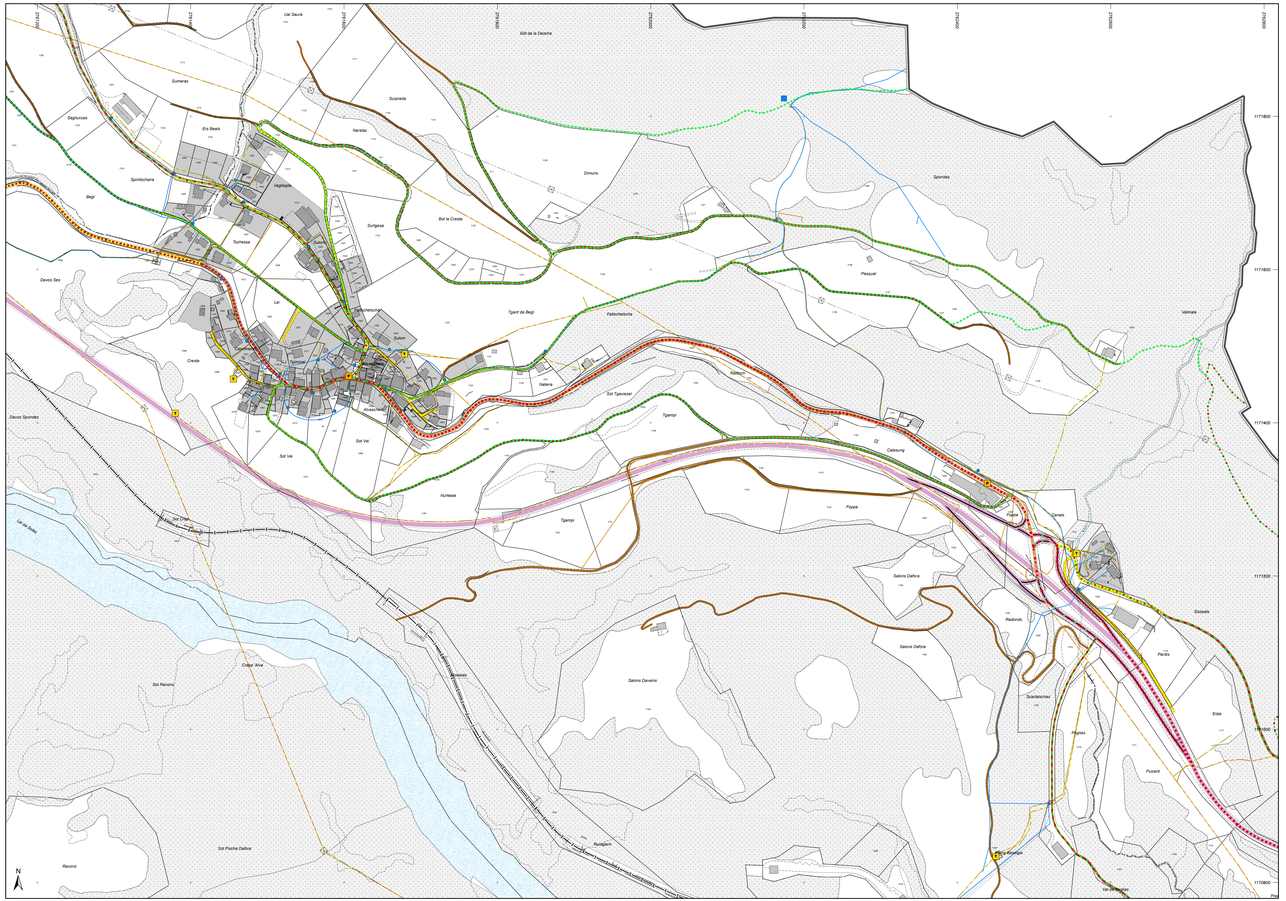
Solas-Solis